

اللَّهُ سَتِيمٌ  
الرَّحْمَنُ الرَّحِيمُ



کتابخانه دیجیتال  
اداره





مقام معظم رهبری :

حفظ منابع طبیعی یک مسئله تجملاتی نیست، یک مسئله درجه دو نیست ، بلکه یک مسئله حیاتی است و از اولویتهای توسعه پایدار است . توسعه یافتگی پایدار هر کشوری به توسعه یافتن منابع در اختیار است که یکی از منابع مهم در اختیار ما ، جنگلها و مراتع است .

- وضعیت منابع طبیعی استان
- اهمیت منابع طبیعی ( جنگل ها و مراتع )
- برنامه های محوری
- جنگل
- مراتع
- بیابان
- آبخیزداری
- حفاظت و حمات از منابع طبیعی
- ممیزی اراضی
  
- کاداستر منابع طبیعی
- عملکرد شاخصهای کلیدی
  
- مشکلات و تنگناها
- پیشنهادات

# وضعیت منابع طبیعی استان

- مساحت کل استان : 1368800 هکتار
- نسبت سطح منابع طبیعی به مساحت کل: 80 درصد
- نسبت سطح استان به مساحت کشور: کمتر از 1 درصد
- جمعیت استان : 13 میلیون نفر
- نسبت جمعیت استان به کل کشور : 17 درصد
- تراکم جمعیت استان نسبت به کشور: 20 برابر

# اهمیت منابع طبیعی

- حفظ منابع پایه (آب و خاک)
- تلطیف آب و هوا و کاهش آلودگیها
- حفظ ذخائر ژنتیک گیاهی و جانوری
- اکوتوریسم، طبیعت گردی و گذران اوقات فراغت
- ارزش تولیدی منابع (چوب، علوفه، محصولات فرعی، گیاهان دارویی و صنعتی، تولید اکسیژن و ترسیب کربن و ...)



# بخش جنگل

۱۰.۱ درصد مساحت کشور

مساحت جنگلهای کشور ۱۶.۹ میلیون هکتار

۰.۳ درصد مساحت استان

مساحت جنگلهای استان ۵۲۲۹۰ هکتار

۲۰۰۰ متر مربع

سهم متوسط سرانه جنگل کشور

۴۲ متر مربع

سهم متوسط سرانه جنگل در استان

# سطح جنگل‌های استان

واحد: هکتار

درصد	سطح	نوع جنگل
25	14974	جنگل طبیعی
24	13976	جنگل دست کاشت (منابع طبیعی)
51	30350	جنگلکاری مشارکتی و ماده 3
100	59290	جمع کل

با توجه به مغایرتها و ابهامات در اعلام سطوح سرانه فضای سبز کلان شهر و استان تهران ضرورت دارد با تشکیل کمیته ای مرکب از نمایندگان استانداری، جهاد کشاورزی، شهرداری تهران و این اداره کل نسبت به بررسی، تعیین معیارهای مورد نظر در انجام محاسبات و تعیین سطوح سرانه فضای سبز مذکور اقدام گردد.





قبل از اجرا



در حین اجرا



پس از اجرا



قبل از اجرا



در حین اجرا



پس از اجرا

احداث استخر  
ذخیره آب



تصویر: جنگلکاری تلو





تصویر: جنگلکاری لتیان

# جنگلکاری دارآباد



# بخش مرتع



مراتع حوزه سد لار شهرستان شمیرانات

۵۲ درصد  
مساحت کشور

مساحت مراتع کشور ۸۴.۸ میلیون هکتار

۶۳ درصد  
مساحت استان

مساحت مراتع استان ۹۱۹.۷ هزار هکتار

وسعت 919.7 هزارهكتاري مراتع

در حال حاضر پذيراي

1 ميليون واحد دامی  
(بدون رعايت فصل چرا)

توليد  
سالانه  
مراتع

حدود  
۱۰۴.۳  
هزار تن  
علوفه  
خشک

با احتساب 4500  
ريال براي هر كيلو  
علوفه خشك

رقمي معادل  
470 ميليارد  
ريال در هر  
سال

بر اساس گزارش فائو: ارزش توليدات یک هکتار مرتع در طول یکسال ۲۳۲ دلار است که ارزش علوفه ای آن ۵۷ دلار درهکتار معادل ۲۴.۵ درصد ومابقی ۷۵.۵ درصد ارزش های زیست محیطی، ضمن اینکه بر اساس منبع یاد شده ارزش تولیدی یک هکتار جنگل ۹۶۹ دلار است . که 81% آن مربوط به حفظ آب و خاک و دیگر ارزش های زیست محیطی است .



قبل از اجرا



در حین اجرا



پس از اجرا



اجرای پروژه نهال کاری به منظور احیای مراتع در مناطق بیابانی



اجرای پروژه پخش آب منطقه لار  
شهرستان شمیرانات

# بخش بیابان



۲۰۰۸ درصد مساحت کشور

۳۲.۵۸  
میلیون هکتار

مساحت  
بیابانهای کشور

۰۰۸ درصد مساحت استان

۱۰۴.۹  
هزارهکتار

مساحت  
بیابانهای استان

۱۸ هزارهکتار

سطح مناطق بیابانی احیاء شده

بیابانهای استان در حوزه شهرستانهای ورامین ، ملارد و جنوب شهر ری واقع که محدوده حوزه ملارد در قالب اجرای پروژه بین المللی تعمیم ترسیب کربن مورد توجه در اعمال اقدامات مقابله با بیابان زایی با تکیه بر توانمند سازی جوامع محلی می باشد.



قبل از انجام عملیات بیابان زدایی



حین اجرای عملیات



بعد از اجرای عملیات



اجرای عملیات نهالکاری و آبیاری با گونه آتریپلکس کانی سنس، شهرستان شهریار



# بخش آبخیزداری



## اهداف آبخیزداری




- ◉ افزایش تولید آب
- ◉ تامین آب کافی و مورد تقاضای مناطق پایین دست
- ◉ اصلاح و توسعه جنگل ها ، مراتع و چراگاه ها
- ◉ اصلاح و توسعه اراضی
- ◉ حفظ و تثبیت کیفیت استاندارد آب حاصل از آبخیز ها
- ◉ کاهش فرسایش و خطرات ناشی از بروز سیلاب ها

## وضعیت مطالعه و اجرای حوزه های آبخیز استان تهران تا سال ۱۳۹۲

مساحت (درصد)	مساحت (هکتار)	تعداد زیر حوزه	وضعیت مطالعه
۴۴.۱	۶۳۵۷۹۱	۸۱	مطالعه شده
۲۴.۱	۳۴۶۹۹۳	۲۷	مطالعه نشده
۳.۱	۴۵۳۱۱	۵	در دست مطالعه
۲.۶	۳۷۶۲۰	۵	در دست بازنگری
۲۵.۹	۳۷۲۷۳۴	-	محدوده شهری، کشاورزی و ...
۰.۱	۱۸۷۵	۲	دریاچه
۱۰۰	۱۴۴۰۳۲۴	۱۱۸	کل

درصد مساحت	مساحت (کیلومتر مربع)	وضعیت اقدامات
۲۷	۲۸۸۷۱۸	اجرا شده
۳۶	۵۱۳۴۰۵	اجرا نشده
۱۰	۱۵۰۸۲۰	در حال اجرا
۰.۰۱	۲۱۵	دریاچه سد
۲۷	۲۸۷۱۵۸	بیابان، شهر، کشاورزی



اجرای عملیات مکانیکی آبخیزداری در حوزه وردیج و واریش شهرستان تهران



**نمائی از عملیات مکانیکی و بیومکانیکی در زیر حوزه های  
دامنه جنوبی البرز (شمال تهران)**



نمائی از عملیات مکانیکی و بیومکانیکی در زیر حوزه های دامنه جنوبی البرز  
(شمال تهران)









**بخش یگان حفاظت**

## اهداف یگان حفاظت



- ۱- افزایش اثر بخشی فعالیت های سازمان
- ۲- تقویت و عمومیت بخشیدن رفتارهای قانونمند در عرصه های منابع طبیعی
- ۳- تعمیم و گسترش اندیشه و رفتارهای حفاظتی در پیکره سازمان متبوع و جامعه
- ۴- سرعت بخشیدن به اجرای احکام و مقررات حفاظتی سازمان
- ۵- تقویت برنامه های پیشگیری و کاهش پروندهای متشکله از طریق اجرای اقدامات بازدارنده
- ۶- بالا بردن ضریب حفاظت از منابع طبیعی و انفال

# وضعیت یگان حفاظت استان تهران:

پاسگاه ویژه : ۲ پاسگاه مستقر در دماوند و قوچک  
پاسگاه سیار(کانکس) : ۳ دستگاه  
نیروی حفاظتی : ۵۷ نفر رسمی ، پیمانی قراردادی و شرکتی  
عرصه مورد حفاظت : ۱۱۰۰۰۰۰ هکتار  
نسبت نیروی حفاظتی به عرصه : ۲۰۰۰۰۰ هکتار

**\*استاندارد حفاظت از عرصه به ازای هر نیرو ۱۰ هزار هکتار می باشد**

## اقدامات پیشگیرانه

۱. گشت های حفاظتی توسط تیمهای مربوطه به صورت پیاده و با خودرو
۲. اجرای تبصره ۱ ذیل ماده ۵۵ قانون
۳. اجرای کمربند حفاظتی از طریق ایجاد بنچ مارک
۴. انجام اقدامات لازم در رابطه با اجرای بند ج ماده ۱۴۷ برنامه پنجم مبنی بر واگذاری حریم های شهری که قابلیت توسعه فضای سبز را دارند با اداره کل حریم شهرداری.



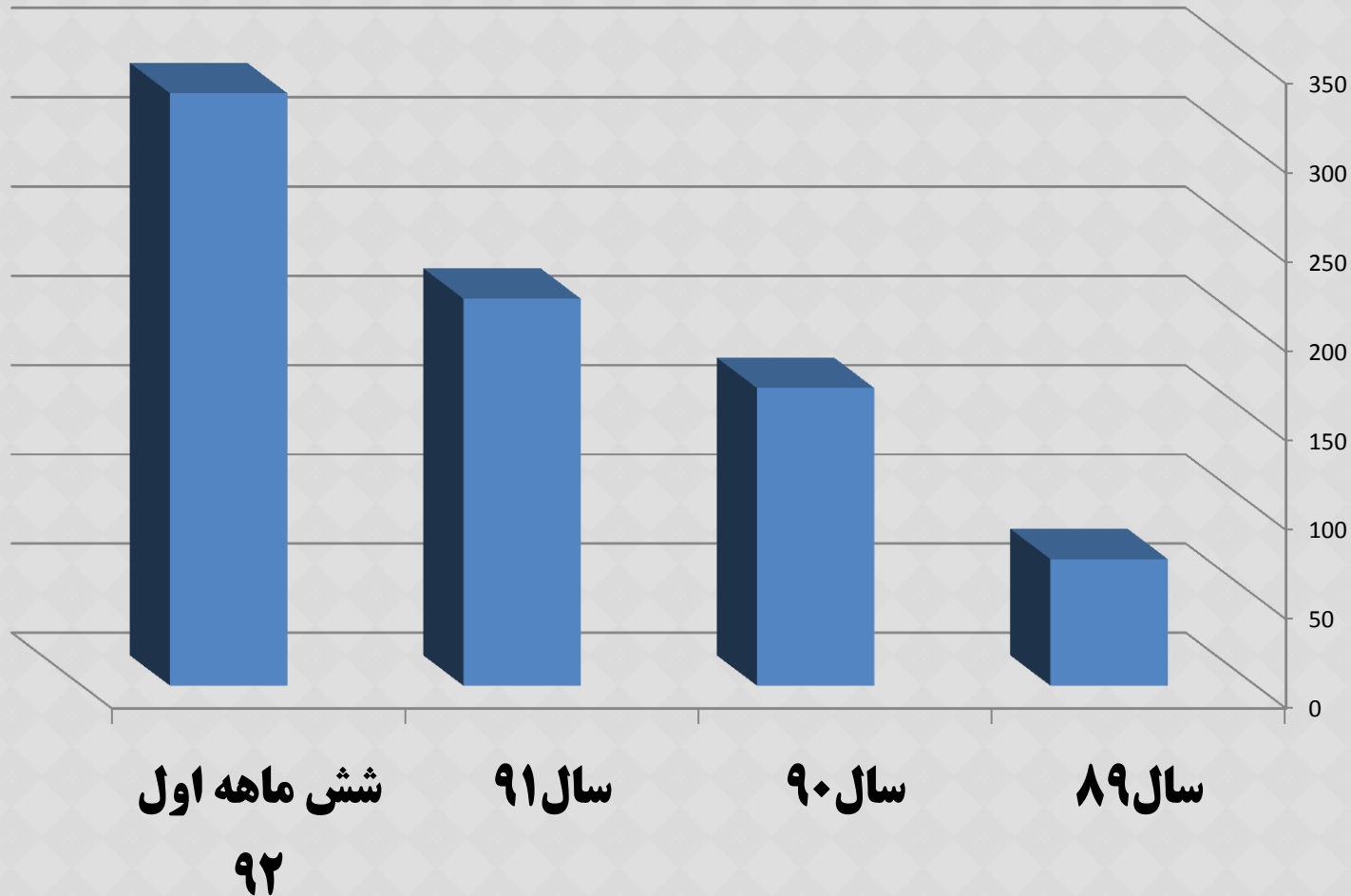
# آمار اجرای تبصره ۱ ذیل ماده ۵۵ براساس تعداد و مساحت

اراضی آزاد شده در سالهای ۸۹، ۹۰، ۹۱ و ششماهه اول ۹۲

مساحت : هکتار

شش ماهه اول ۹۲		سال ۹۱		سال ۹۰		سال ۸۹	
مساحت	فقره	مساحت	فقره	مساحت	فقره	مساحت	فقره
۸۴.۵۵۲۳	۳۳۲	۸۲.۸۸۷۶	۲۱۷	۴۱.۹۱۳۲	۱۶۷	۶۲.۶۸۸۸	۷۱

## نمودار مقایسه اجرای تبصره ۱ ذیل ماده ۵۵ بر اساس تعداد اجراء













# اقدامات پیشگیرانه: بنچ مارک بتنی



نقطه نشانی: ۳  
بنچ مارک  
سازمان زمین‌شناسی و نقشه‌برداری  
جمهوری اسلامی ایران



# کمر بند حفاظتی (دو چناران)



# کانکس حفاظتی (سوهانک)



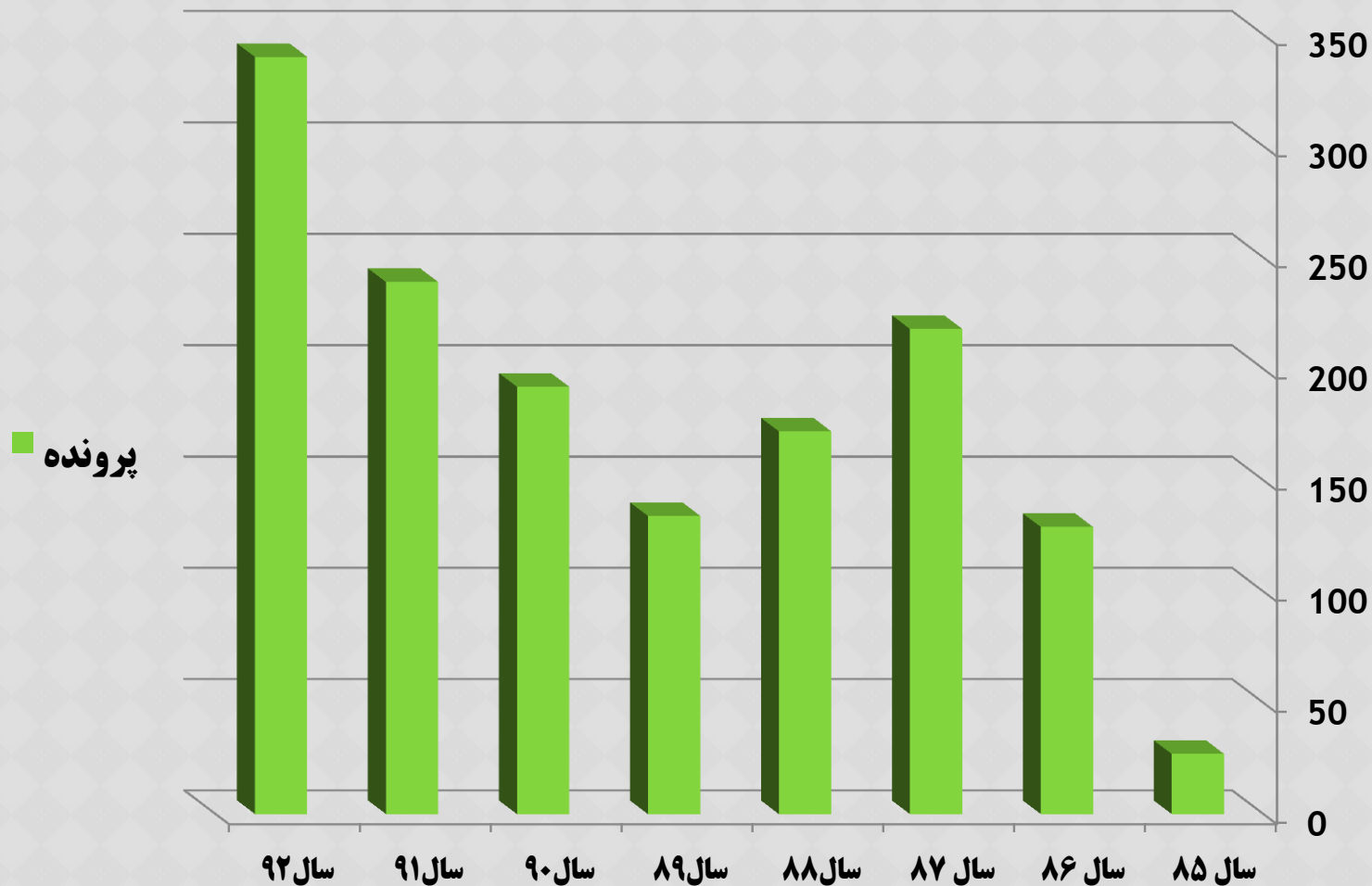
## وضعیت امور حقوقی از سال ۸۹ لغایت نیمه ۹۲

عنوان	آمار اقدامات
دادخواست، لوایح تنظیمی	۸۵۴۲
احکام صادره له سازمان	۱۴۵۱
احکام صادره علیه	۵۷۰
اعتراض به آرای صادره	۳۸۷
شکایت واصله	۴۳۷
دعاوی کیفری	۸۰۲
دعاوی حقوقی	۱۱۱۵
پرونده های ایجادی	۲۶۰۰
پرونده های موجود	۱۲۰۰۰

# مجموع اقدامات پیرامون اجرای تبصره 1 ذیل ماده 55 و خلع ید و رفع تصرف از زمان تشکیل یگان حفاظت تا کنون

عنوان	سال 85	سال 86	سال 87	سال 88	سال 89	سال 90	سال 91	سال 92	جمع
فقره	27	129	218	172	134	192	239	340	1451
مساحت	1737	393	1256	1037	234	278	120	87	5142

## نمودار اجرای تبصره 1 ذیل ماده 55 و خلع ید و رفع تصرف از زمان تشکیل یگان حفاظت تا کنون

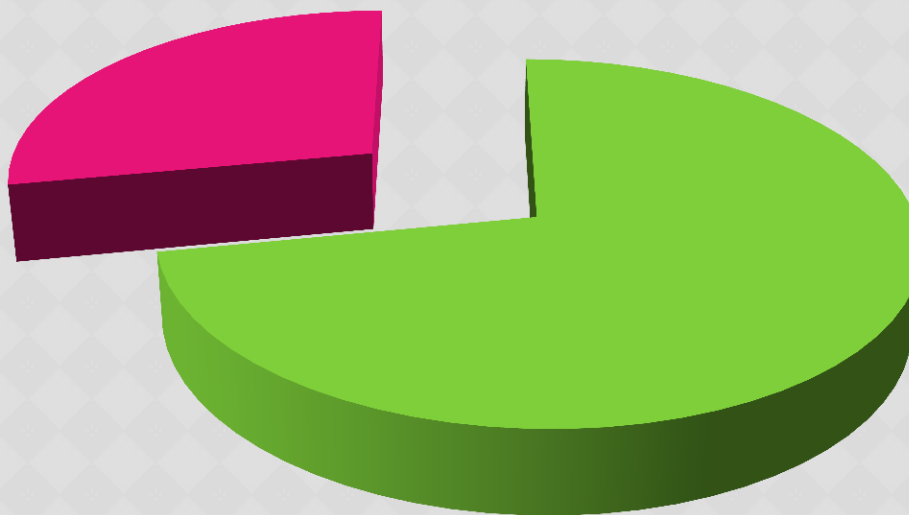


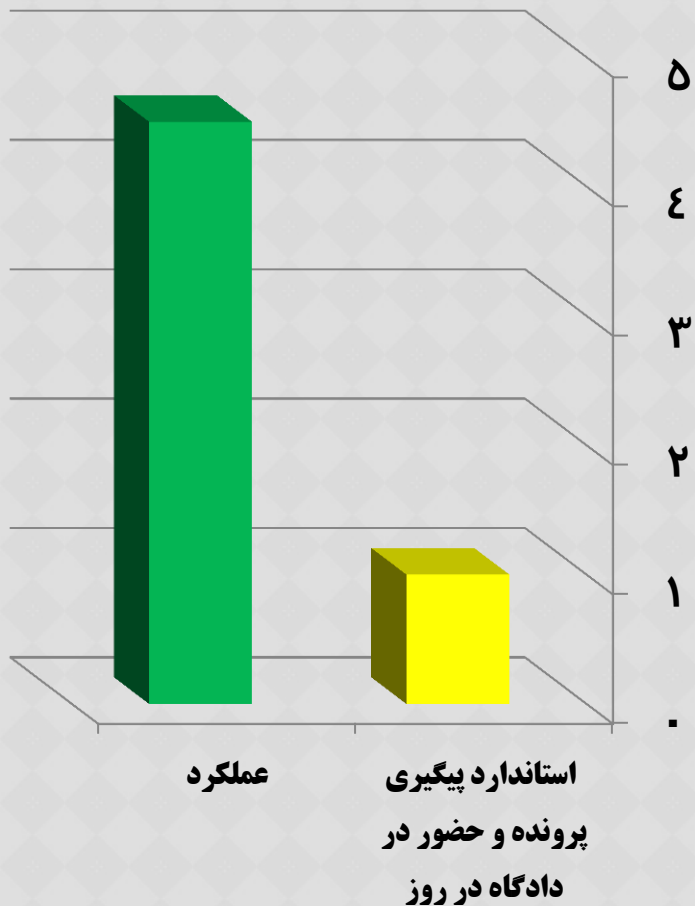
## وضعیت احکام صادره از سال ۸۹ لغایت نیمه ۹۲

تعداد آراء علیه	تعداد آراء له	تعداد آراء صادره
570	1451	2021

- درصد آراء علیه : 28 درصد
- درصد آراء له : 72 درصد

- احکام صادره له
- احکام صادره علیه





245	تعداد روز کاری در سال
12000	تعداد پرونده های موجود
11	تعداد نیروهای حقوقی
1090	سرانه پیگیری پرونده حقوقی در سال
4.5	پیگیری پرونده و حضور در دادگاه در روز
1	استاندارد پیگیری پرونده و حضور در دادگاه در روز
3	انحراف از استاندارد پیگیری پرونده و حضور در دادگاه در روز



# وضعیت هزینه های کارشناسی سال ۱۳۹۱

ارقام : میلیون ریال

ردیف	مرکز هزینه	مبلغ	مساحت (هکتار)	ارزش اراضی
1	فیروزکوه	442	345	151240
2	شهر ری	1282	1074	3390000
3	دماوند	1487	991	1722674
4	شمیرانات	1904	208	9586268
5	شهریار	178	22	18100
6	ملارد	24	2	364
7	ورامین	361	1821	356770
8	تهران	979	28	1807165
9	پاکدشت	93	669	37840
	جمع کل	6750	5160	17070421

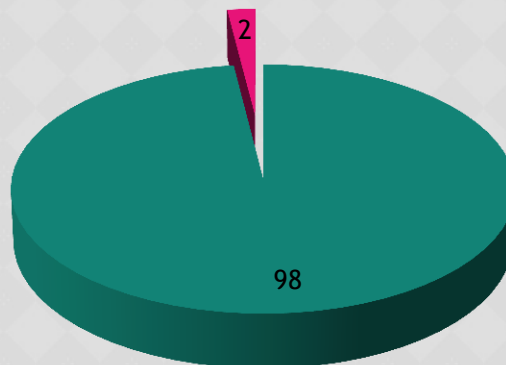


# بخش ممیزی اراضی

ارقام : هکتار

باقی مانده	اخذ سند شده	مساحت کل اراضی ملی
۲۲۰۰۰	۱۰۷۴۰۰۰	۱۰۹۶۰۰۰

- اخذ سند شده
- باقی مانده



✓ بدلیل عملکرد مطلوب در زمینه اخذ سند اراضی ملی این دستگاہ طی ۳ سال متوالی (۹۱-۸۹) به عنوان اداره کل نمونه و برتر از سوی سازمان متبوعه انتخاب و معرفی گردید.

# برنامه های محوری

- پیشگیری ، حفاظت و صیانت از عرصه های ملی
- اقتصادی کردن پروژه های منابع طبیعی با جلب سرمایه گذارهای مردمی
- توسعه جنگلکاری و عملیات آبخیزداری در شمال تهران
- اجرای پروژه های مشارکتی بین المللی (ترسیب کربن و حبله رود)
- اجرای طرح کاداستر و اخذ سند اراضی ملی و اصلاح هندسی نقشه ها
- فرهنگ سازی ، جلب مشارکت مردم و دستگاهها در زمینه حفاظت ، توسعه و بهره برداری از منابع طبیعی

# بخشی از اقدامات محوری



# طرح حفظ ، احیاء و توسعه منابع طبیعی شمال شهر تهران

## سابقه اجرا:

- مطالعات طرح مستند به مصوبه سال 85 هیات دولت در سفر استانی انجام و متعاقباً با مصوبه سال 1388 هیئت محترم وزیران با اختصاص ردیف اعتباری در لایحه بودجه ، عملیات اجرایی طرح آغاز گردید.

## اهداف:

- حفظ و حراست از منابع طبیعی و تثبیت حاکمیت دولت در اراضی محدوده طرح
- تعیین حریم و مرز محدوده ارتفاعات و جلوگیری از تعدی و تجاوز به عرصه
- شناسایی نقاط بحرانی و حساس و عوامل تخریب در محدوده طرح
- تدوین ضوابط و معیارهای حفاظت و بهره‌برداری از محیط طبیعی در راستای توسعه پایدار
- ارتقاء شرایط زیست‌محیطی ارتفاعات مشرف به شهر تهران
- ارائه برنامه‌های توسعه فضای سبز و پوشش گیاهی در دامنه‌های جنوبی البرز
- ارائه راهکارهای مناسب برای بهره‌گیری متعادل از منابع آب و خاک ، حفظ و تثبیت خاک با جلوگیری از فرسایش و کاهش آثار آن و پیشگیری و کنترل سیلاب
- ایجاد زمینه برای توسعه فضاهای تفریحی و گردشگری

طرح  
حفظ،  
احیاء و  
توسعه  
منابع  
طبیعی  
در  
شمال  
شهر  
تهران

(۱)  
**حفاظت  
و تثبیت  
مالکیت  
دولت**

**حفاظت و  
حقوقی**

- ✓ اخذ سند مالکیت
- حفاظت فیزیکی و دیده بانی
- احداث کمر بند حفاظتی (بنچ مارک)
- خلع ید و رفع تصرف
- تشکیل پرونده تخلف

**جنگل و مرتع**

- جنگلکاری و توسعه فضای سبز
- مراقبت و نگهداری
- حفاظت و قرق
- کپه کاری و اصلاح مراتع

**احیاء  
و توسعه  
منابع  
طبیعی**

عملیات آبخیزداری

عملیات مکانیکی

# گاداسٽر منابع طبيعى - ثبت



# ضرورت اجرای طرح کاداستر در منابع طبیعی

◎ با عنایت به مطالب مطروحه در بخش تعاریف و با توجه به تکالیف قانونی محوله موضوع ماده ۹ قانون افزایش بهره وری بخش کشاورزی و منابع طبیعی و همچنین تکالیف محوله در اجرای قانون برنامه پنجم توسعه ، گستردگی اراضی ملی و موات و ضرورت اصلاح و آماده سازی کلیه اطلاعات و نقشه های سنواتی اراضی ملی و موات جهت ورود به بانک جامع املاک و کاداستر، انجام عملیات مذکور اعم از مدیریتی، فنی، مهندسی، ممیزی، ثبتی و حقوقی جهت ایجاد پیوستگی بین داده های مکانی(نقشه ها ،تصاویر و ... ) و داده های توصیفی ( پرونده های اجرای مقررات، پرونده های ثبتی ، اطلاعات حقوقی و...) اجتناب ناپذیر خواهد بود .

# مراحل اجرایی گاداستر منابع طبیعی در دو فاز میباشد

## ◎ فاز اول:

A ( اصلاح هندسی نقشه های سنواتی

تداخل ملی با موات

تداخل ملی با ملی

تداخل ملی با مستثنیات

تداخل موات با مستثنیات

تداخل مستثنیات با مستثنیات

اختلاف اراضی با اوقاف

تداخل انواع اراضی دولتی با یکدیگر

B) طبقه بندی اشکالات هندسی در نقشه های سنواتی

۱) گپ بین نقشه های مجاور

۲) تداخل بین نقشه های مجاور

۳) جابجایی عارضه در داخل نقشه

۴) وجود یک یا چند نقشه در دل نقشه اصلی با سوابق اجرایی متعدد



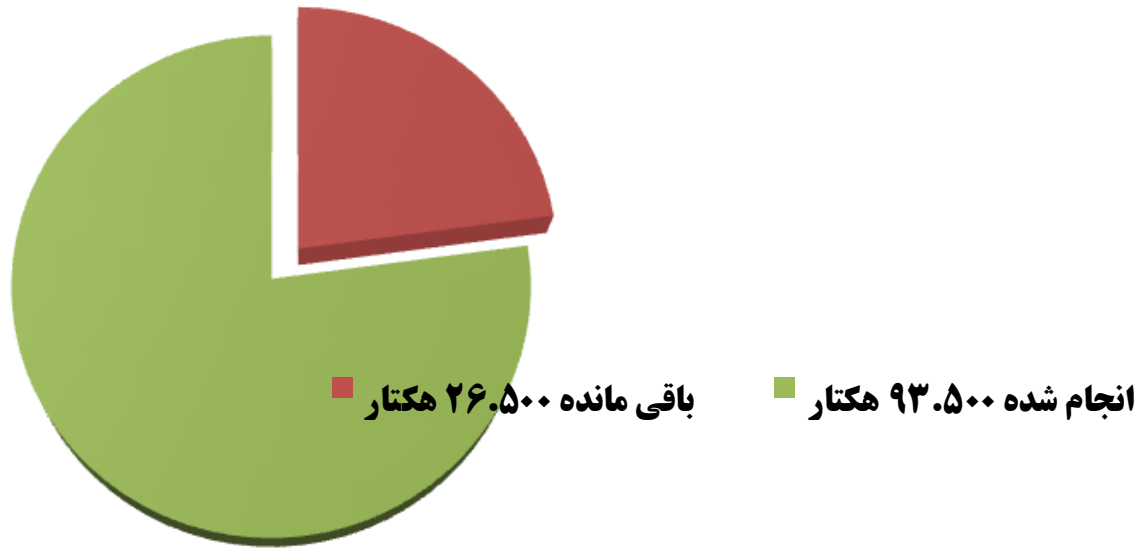
◎ فاز دوم : اصلاح سوابق اجرای قانون مشتمل بر دستورالعمل ها و مواد قانونی

◎ با توجه به تغییرات حاصله در مساحت ها ، تغییر در محدوده و مرز پلاکها ، جابجایی احتمالی مستثنیات می بایست روند حقوقی در اصلاح سوابق اجرای مقررات تعیین و ابلاغ گردد که پیشنهادات فنی این اداره کل به شرح ذیل میباشد:

◎ (۱) پس از تایید نقشه محدوده پلاک توسط اداره ثبت اسناد و املاک و تایید مراحل فنی و حقوقی از طریق کمیته فنی ممیزی مراتب در هیات ماده واحده اداره منابع طبیعی شهرستان مطرح و اتخاذ تصمیم گردد.

◎ (۲) در راستای ماده ۹ قانون افزایش بهره وری بخش کشاورزی و منابع طبیعی پس از تایید نقشه محدوده پلاک توسط اداره ثبت اسناد و املاک اداره کل منابع طبیعی استان راساً نسبت به اصلاح سوابق اقدام نماید

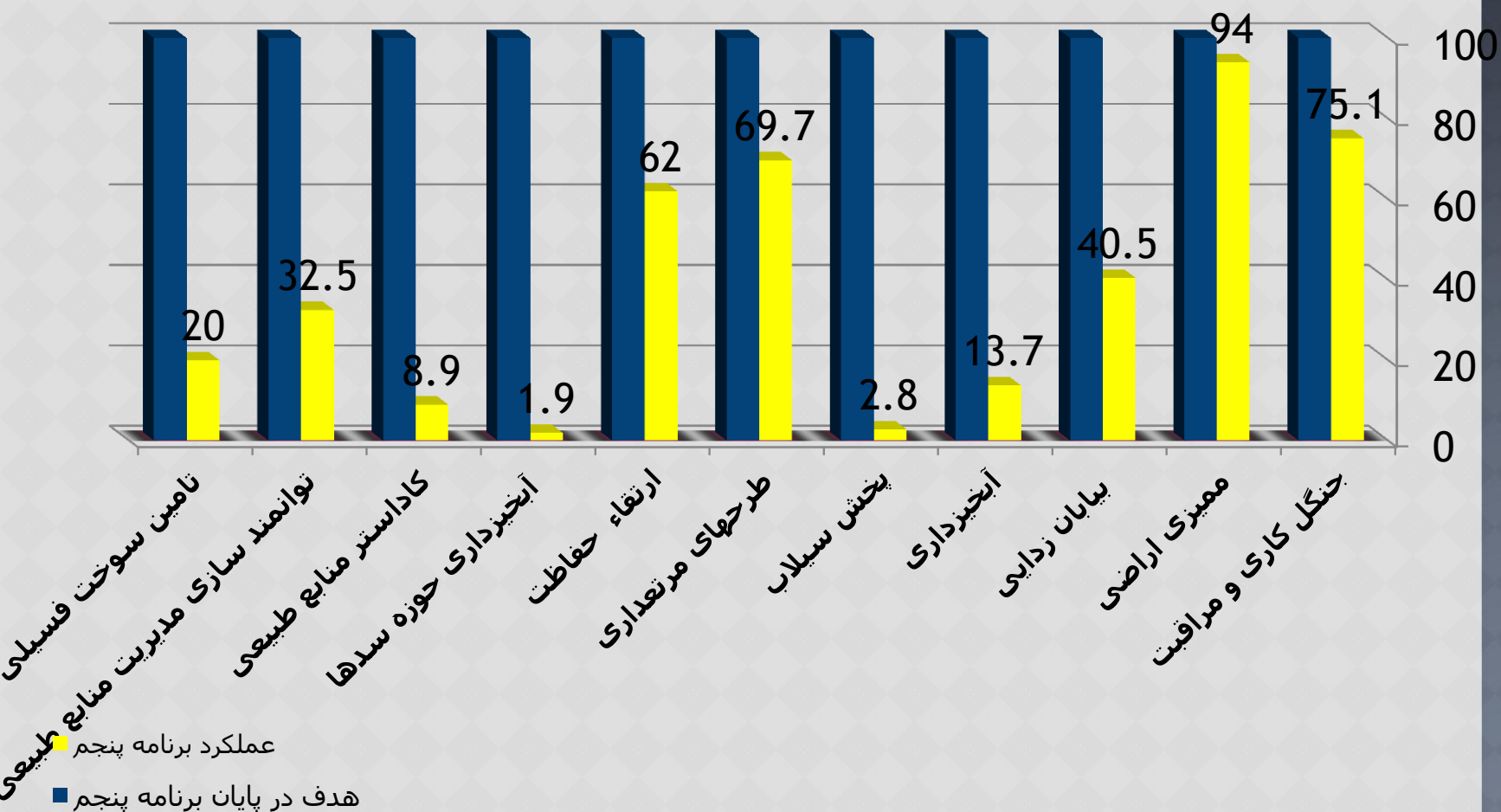
# میزان اجرای طرح کاداستر در دامنه جنوبی البرز



# عملکرد شاخص‌های کلیدی برنامه پنجم توسعه (سالهای 90 و 91)

هدف برنامه پنجم	درصد عملکرد د سال 91 و 90	مجموع عملکرد سال 91 و 90	درصد عملکرد سال 91	عملکرد سال 91 (سال دوم برنامه پنجم)	درصد عملکرد سال 90	عملکرد سال 90 (سال اول برنامه پنجم)	واحد	شاخص
15974	75.1	11999	29.4	4696	45.7	7303	هکتار	جنگل کاری و مراقبت و نگهداری
*200	94	188626	141	14.182	146	33.787	هزار هکتار	ممیزی اراضی و تفکیک مستثنیات
50	40.5	20.232	16.5	8.272	23.9	11.96	هزار هکتار	تهیه و اجرای طرح‌های بیابان زدایی
320	13.7	43.86	0.1	0.3	13.6	43.56	هزار هکتار	حفاظت خاک و آب‌خیزداری
106000	2.8	2946	0	0	2.8	2946	هکتار	پخش سیلاب و تغذیه آبخوانها در حوزه های شهری و روستایی
72000	69.7	50200	30.8	22200	38.9	28000	هکتار	افزایش سطوح اجرایی طرح‌های مرتعداری
80	62	62	5.5	5.5	56.5	56.5	درصد	ارتقاء وضعیت حفاظت و جنگلها و مراتع کشور
322	1.9	6.014	0.5	1.733	1.3	4.281	هزار هکتار	اجرای عملیات آب‌خیزداری در حوزه آبخیز سدها
900	8.9	80	1.1	10	7.8	70	هزار هکتار	کاداستر منابع طبیعی و سامانه های اطلاعات توصیفی زمین
40	32.5	13	12.5	5	20.0	8	درصد	توانمند سازی مدیریت منابع طبیعی
50	20	10	0	0	20.0	10	درصد	تامین سوخت فسیلی ، عشایر و جوامع محلی در اراضی بیابانی

## عملکرد شاخصهای کلیدی برنامه پنجم توسعه (سالهای ۹۰ و ۹۱)



# مشکلات و تنگناها

- عدم تعین تکلیف واگذارهای انجام شده سنوات قبل به تعاونی های مسکن در ارتفاعات شمال شهر تهران
- عدم وجود ردیف اعتباری مجزا جهت هزینه های کارشناسی و گسترش فرهنگ منابع طبیعی
- کمبود نیروی انسانی متخصص برای صانت از منابع طبیعی
- عدم تامین اعتبارات لازم جهت تحقق اهداف مندرج در برنامه های توسعه
- تقاضای روز افزون برای استفاده از اراضی ملی ، افزایش جمعیت و اتکاء به منابع طبیعی برای تامین نیازهای اقتصادی و مسکن
- عدم توجه به جایگاه منابع طبیعی در برنامه ریزی های کلان کشور
- تغییر جهانی آب و هوا ( اقلیم ) و تشدید پدیده بیابان زایی و خشکسالی در سطح کشور
- وابستگی معیشت جوامع روستایی و عشایری به بهره برداری از منابع طبیعی
- تعدد مراجع متولی و تصمیم گیرنده در امور زمین .
- عدم هماهنگی بین دستگاههای اجرایی ذیربط (نیرو های نظامی و انتظامی و وزارتخانه ها).
- عدم تحقق طرح ملی آمایش سرزمین
- ساخت و ساز بی رویه در حریم شهرها
- عدم تناسب محوزه های صادره در بهره بردای ازمعادن با سطوح مورد عمل

## دستور مقام معظم رهبری در پی نوشت گزارش سال ۱۳۸۷ سازمان بازرسی کل کشور در خصوص وضعیت محدوده و حریم شمال و شرق تهران:

◎ جناب آقای رئیس جمهور: «این گره فقط به دست دولت باز می شود. زمین های شمال و شرق تهران را به تعاونی ها فروخته و جمع زیادی از آحاد مردم را درگیر ماجرا کرده اند. همه ی آن زمین ها باید آزاد و فضای سبز و طبیعی شود و به مردم عوض آن زمین یا خانه داده شود. وزارت مسکن آماده ی اجرای این طرح است. لازم است عزم راسخ دولت پشت سر این کار باشد.»



# لزوم اجرای پروژه ساماندهی و پایش معادن

- تعیین و تکلیف مشکلات حقوقی و اجرای مقررات (تداخلات، گپ و ...) و اگذاریهای معادن
- پیاده نمودن محدوده های معدن بر روی نقشه های اجرای مقررات به منظور مدیریت صحیح این گونه عرصه ها، به حداقل رساندن میزان تخریب و خسارت به عرصه های ملی
- با تعیین حدود و ثغور محدوده فعالیت و جانمایی دقیق محدوده معادن و مطابقت آن با عرصه می توان از تخریب نابجا و تخلقات مربوطه خصوصاً جلوگیری از قطع و از بین رفتن گونه های ممنوع القطع مورد اشاره ماده ۱ قانون حفظ و حمایت از منابع طبیعی و ذخائر جنگلی کشور و به منظور صیانت از ذخیره گاه های جنگلی
- عدم مدیریت صحیح در حوزه های آبخیز و عدم کنترل سطوح فرسایش و تغییرات مرفولوژی حوزه ها با بهره برداری غیر اصولی منجمله بهره برداری معادن می تواند موجب ایجاد فجایع جبران ناپذیری همانند زمین لغزش و سیل گردد لذا ساماندهی معادن به منظور بررسی وضعیت و رابطه عملیات معدنی با حوزه های آبخیز دارای اهمیت فراوانی بوده که با اجرای این پروژه می توان از تخصیص معدن در مکان های بحرانی جلوگیری نموده و یا در مناطق در معرض خطر با پیش بینی پروژه های مناسب خصوصاً در معادن دارای مجوز عملیات معدنی از بحرانی شدن وضع جلوگیری بعمل آورد.
- احقاق حقوق بهره برداران و دامداران مرآتعی که در محدوده معادن قرار گرفته. (توضیح: جهت احقاق حقوق این قشر زحمت کش بدو لازم است محدوده معادن بر روی سامانه های عرفی مرآتعی مشخص و میزان سطح فعالیت معادن تعیین و با دید گاه های کارشناسی و حسب دستورالعمل های ابلاغی خصوصاً ماده ۴۷ قانون تنظیم بخشی از مقررات مالی دولت این حقوق مشخص و به طرق قانونی از معادن اخذ گردد.)
- جلوگیری از احداث جاده های غیر اصولی و بی شمار در اراضی ملی که به غیر از ایجاد تخریب و افزایش روند فرسایش و دارا بودن تبعات سنگین زیست محیطی می تواند بعضاً بدلیل ایجاد مسیر دسترسی به مناطق بکر و دور از دسترس عموم شرایط مساعدی برای افزایش روند تصرفات و به تبع آن افزایش هزینه های دولت در جلوگیری از این روند را به دنبال داشته باشد.
- با اجرای این پروژه و مشخص شده محدوده معادن با ایجاد کمر بند حفاظتی برای معادن خصوصاً در حاشیه اراضی ملی و به موجب آن جلوگیری از ایجاد تصرف و تضعیف انفال (موضوع بخشنامه شماره ۱۰۷۸/۵/۹۲- ۱/۳/۹۲ سازمان جنگلها، مرآتعی و آبخیزداری کشور) از اهداف و نتایج این پروژه میباشد.
- این پروژه میتواند با ارائه نقشه های مناسب، حفاظت از عرصه ها را خصوصاً در مورد فعالیت بهره برداران در خارج از محدوده های دارای مجوز را تسهیل نموده و ضمناً از هرگونه سودجویی و اقدامات مجرمانه احتمالی برخی بهره برداران در راستای تصرف و ساخت و ساز غیر مجاز در اراضی ملی و انجام امور مغایر قوانین مقررات علی الخصوص ۶۹۰ قانون مجازات اسلامی ماده ۵۵ قانون حفاظت و بهره برداری جلوگیری نماید.

سطح فعالیت: ۲۲ هکتار  
سطح فعالیت: ۱۰۰ هکتار  
سطح فعالیت: ۲۵ هکتار  
سطح فعالیت: ۱۰ هکتار

سطح معدن: ۳۲۰ هکتار  
سطح معدن: ۵۳۰ هکتار  
سطح معدن: ۱۶۰ هکتار  
سطح معدن: ۱۴۰ هکتار

# اهمیت رسیدگی به تخلیفات معادن

۷ هکتار تخریب در خارج از معدن



An aerial photograph of an industrial mining and processing site in Bafq, Iran. The image shows a vast area of land with numerous pits, roads, and structures. The terrain is mostly brown and sandy, with some green areas that appear to be small ponds or reservoirs. The site is surrounded by a grid of roads and some residential or administrative buildings. The overall scene depicts a large-scale industrial operation in a semi-arid environment.

**در این تصویر مساحتی بیش از ۱۰۰۰ هکتار سطح تخریب  
شده توسط معادن قابل مشاهده است**

**منطقه بهاء در شهرستان شهریار**

# پیشنهادهای

- تامین اعتبار حداقل ۲۰ میلیارد تومان جهت اجرای کاداستر اراضی ملی در طی برنامه ۳ ساله
- ایجاد ردیف اعتباری هزینه های کارشناسی و گسترش فرهنگ منابع طبیعی
- تامین اعتبار مورد نیاز جهت تجهیز شهرستانهای تازه تاسیس (ملارد-پیشوا - پردیس)
- تخصیص اعتبارات قانونی احیاء و بازسازی ناشی از اجرای فعالیتهای معدنی
- صدور مجوز استخدام نیروی انسانی متخصص در امور حاکمیتی منابع طبیعی حداقل ۱۰۰ نفر
- تامین اعتبار خرید خودرو مناسب با توجه به فرسودگی ناوگان حمل و نقل
- فعال شدن کارگروه مستقر در استانداری جهت تعیین تکلیف اراضی واگذار شده به تعاونی های مسکن در شمال ، شمال شرق و شمال غرب تهران
- ارایه طرح های اجرایی جنگلکاری و توسعه فضای سبز توسط شهرداریهای استان در راستای بند ج ماده ۱۴۷ قانون برنامه پنجم
- عضویت نماینده این اداره کل در کمیسیون ماده ۷ شهرداریها
- هماهنگی در الزام نیروهای نظامی و انتظامی به عدم تصرف اراضی ملی و همکاری در اجرای پروژه جنگلکاری در مناطق تحت تصرف
- هماهنگی دستگاهها در اجرای طرح های توسعه ای مورد نظر در اراضی ملی با این اداره کل
- تأمین اعتبار مورد نیاز جهت تحقق اهداف برنامه و تکالیف قانونی ( نظیر اجرای طرح مانیتورینگ و توسعه شبکه رادیویی)
- تشکیل کارگروه مبارزه با زمین خواری در استانداری با ریاست استاندار محترم
- تعیین تکلیف اراضی حریم شهر بر اساس ماده ۸ قانون افزایش بهره وری بخش کشاورزی و منابع طبیعی
- عدم صدور مجوز توسط ادارات و سازمانهای متولی برق ، آب و گاز برای ساخت و سازهای بی رویه در حریم شهر
- فعال شدن ستاد راه و فضای سبز در استانداری تهران

با تشکر از توجه شما



اللهم صل على محمد  
وعلى آل محمد